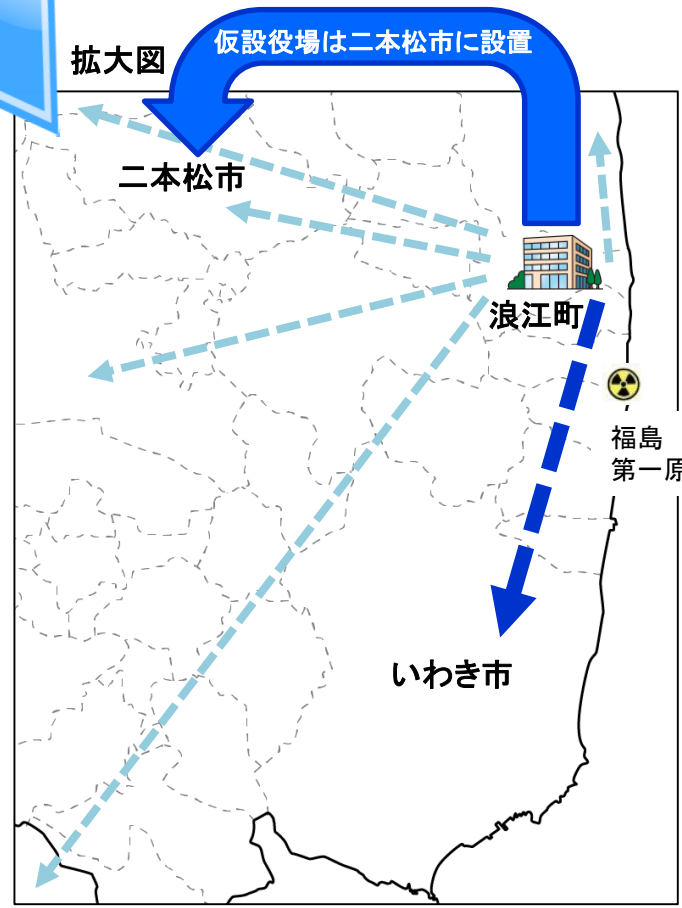


**【浪江町の避難状況】**  
福島第一原発事故による放射線の影響で浪江町は全町避難を余儀なくされました。仮設役場は、内陸部の二本松市に設置されましたが、住民は県内外に避難し、沿岸部のいわき市に避難した町民も多くいました。



**【いわき市について】**  
福島県の東南端、茨城県と境を接する、広大な面積を持つまちで、東は太平洋に面しているため、寒暖の差が比較的少なく、温暖な気候に恵まれた地域です。

人口: 347,851人  
世帯数: 142,312世帯  
面積: 1232.02平方キロメートル  
(平成27年国勢調査確定値ベース)

[いわき市公式ホームページより引用]  
<http://www.city.iwaki.lg.jp/www/contents/1001000004062/index.html>

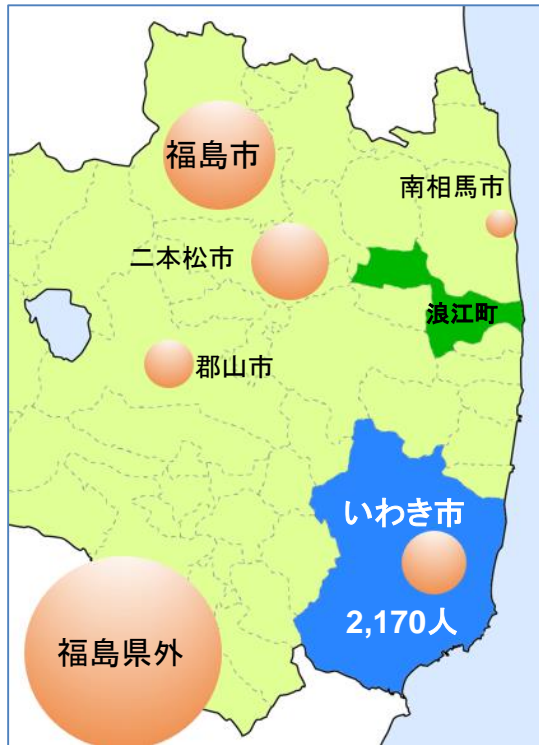
# 浪江町の避難状況(避難者数の推移)

浪江町民の県内外への避難者数の推移

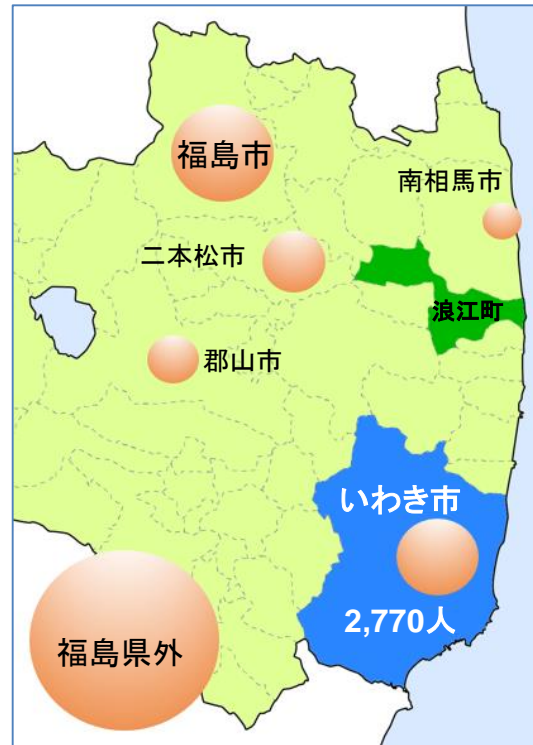
## 【浪江町民の避難状況】

浪江町民は、福島県外に避難した人も多くいましたが、県内においても各地に分散しました。避難者数の多い5つの避難先自治体とその推移を示しました。いわき市への避難者数は、健康調査支援事業が開始されて間もなくの2012年11月は2,170人でしたが、2017年3月には3,172人となり、県内の避難先では最大となっています。

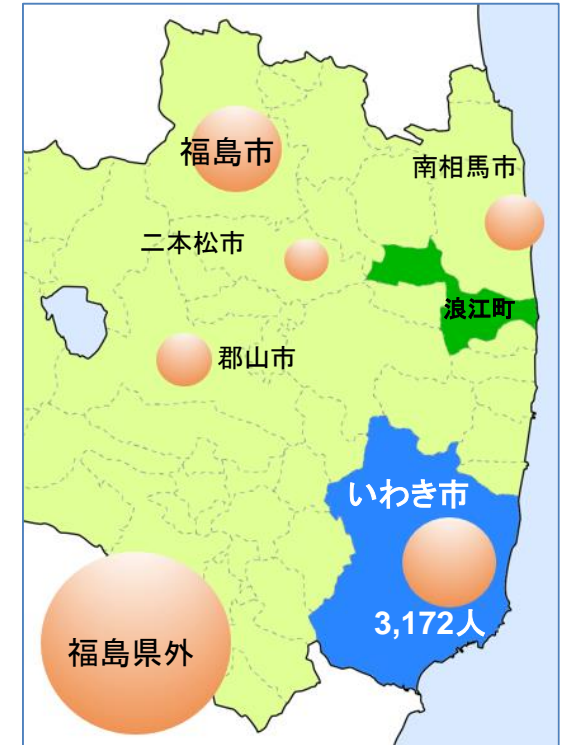
	2012/11/30	2013/3/31	2014/3/31	2015/3/31	2016/3/31	2017/3/31
いわき市	2,170	2,245	2,462	2,770	2,988	3,172
福島市	3,756	3,663	3,557	3,422	3,258	3,018
南相馬市	963	1,080	1,191	1,299	1,439	1,954
郡山市	1,644	1,663	1,711	1,712	1,795	1,839
二本松市	2,630	2,551	2,386	2,161	1,860	1,460
福島県外	6,614	6,606	6,442	6,411	6,437	6,371
<b>合計</b>	<b>21,177</b>	<b>21,168</b>	<b>21,076</b>	<b>21,021</b>	<b>20,897</b>	<b>20,789</b>



2012年11月30日現在  
 総避難者数: 21,177人



2015年3月31日現在  
 総避難者数: 21,021人



2017年3月31日現在  
 総避難者数: 20,789人